

Załącznik do uchwały nr 1/2010
Zebrania Wiejskiego w Wysokiem
z dnia 22 stycznia 2010r.

PLAN ODNOWY MIEJSCOWOŚCI WYSOKIE

Wysokie, Gmina Kramsk, 2010r.

Spis treści:

1. Charakterystyka miejscowości, w której realizowana będzie operacja. Informacje ogólne dla sołectwa Wysokie (miejscowości: Wysokie, Waclawów) **str. 3**
2. Diagnoza aktualnej sytuacji miejscowości **str. 6**

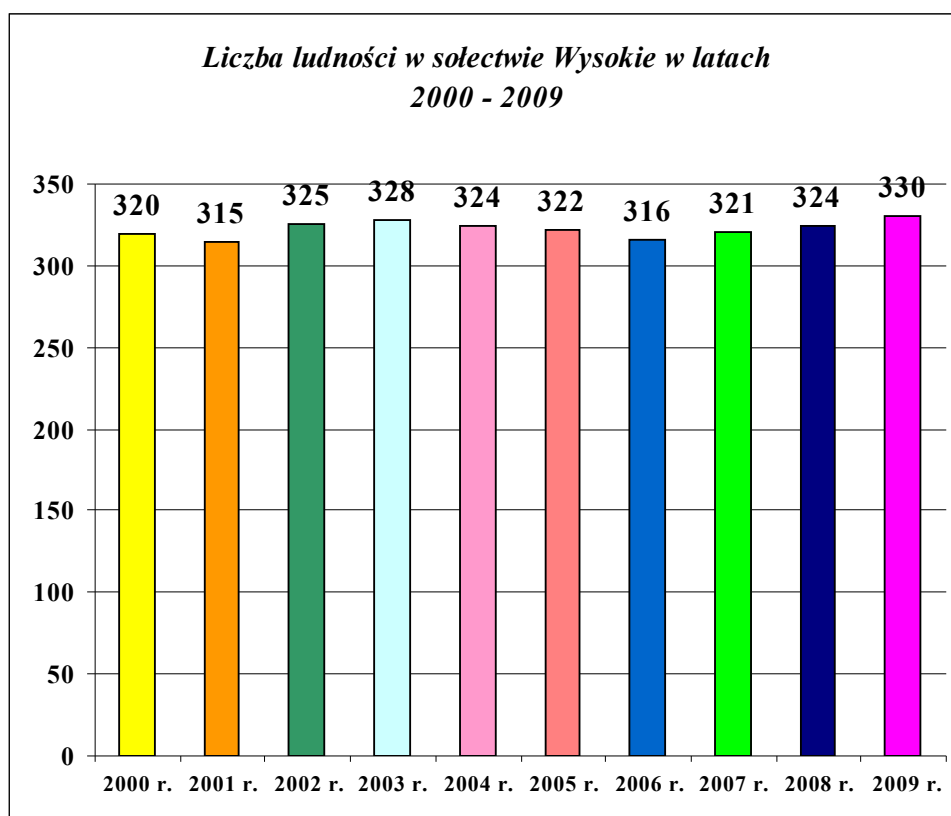
3. Wizja stanu docelowego – jaka ma być nasza wieś za kilka lat **str. 9**
4. Analiza SWOT – podsumowanie sytuacji rozwojowej miejscowości **str. 11**
5. Szczegółowa analiza SWOT w podziale na dziedziny **str. 12**
6. Opis planowanych zadań inwestycyjnych i przedsięwzięć aktywizujących społeczność lokalną w okresie co najmniej 7 lat od dnia przyjęcia Planu Odnowy Miejscowości, w kolejności wynikającej z przyjętych priorytetów rozwoju miejscowości z podaniem szacunkowych kosztów ich realizacji **str. 15**
7. Fotografie **str. 17**

**1. Charakterystyka miejscowości, w której będzie realizowana operacja informacje ogólne dla sołectwa
Wysokie (miejscowości: Wysokie, Wacławów)**

1. **Sołtys:** Piotr Wałowski
2. **Rada Sołecka:** Józef Gajda
Robert Dąbrowski
Alina Kuczmańska
Ireneusz Łukaszewski
Beata Pawlak

3. Liczba ludności

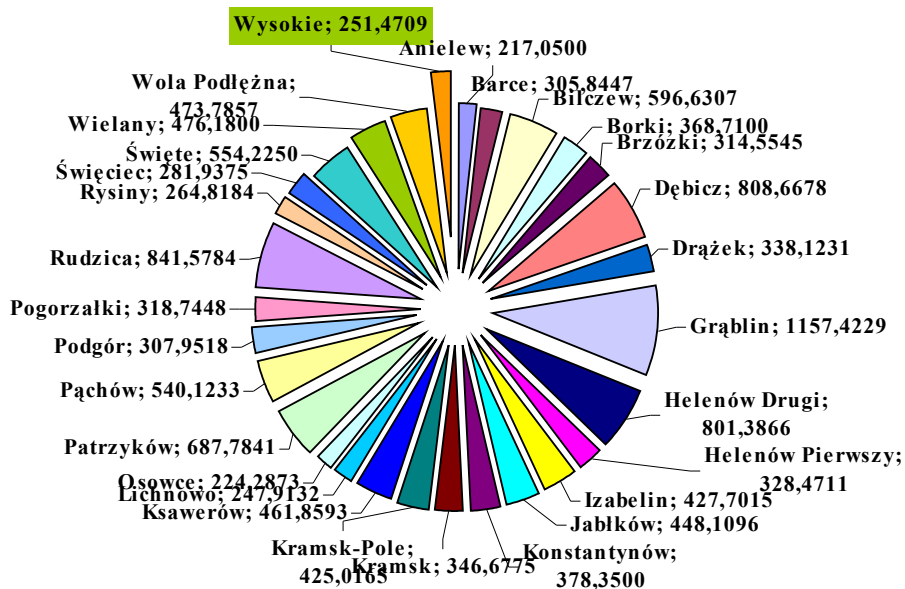
Sołectwo Wysokie	2000 r.	2001 r.	2002 r.	2003 r.	2004 r.	2005 r.	2006 r.	2007 r.	2008 r.	2009 r.
	320	315	325	328	324	322	316	321	324	330
Miejscowość Wysokie	2000 r.	2001 r.	2002 r.	2003 r.	2004 r.	2005 r.	2006 r.	2007 r.	2008 r.	2009 r.
	193	194	207	210	208	207	203	210	214	218



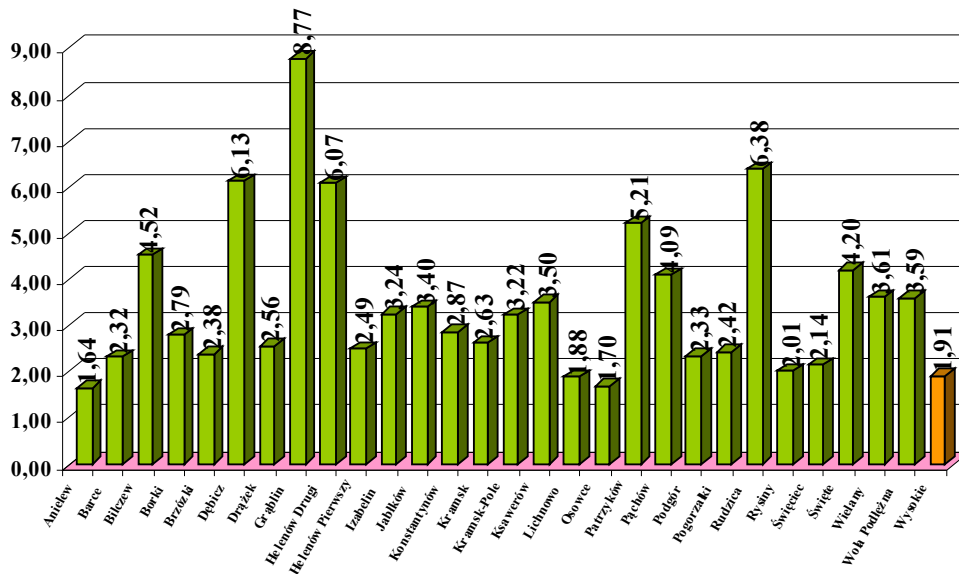
Jednostka podziału	Nazwa jednostki podziału	Miejscowości wchodzące w skład jednostki podziału	Powierzchnia jednostki podziału w ha	Procentowy udział powierzchni jednostki podziału w całkowitej powierzchni gminy Kramsk	Liczba mieszkańców na obszarze jednostki	Gęstość zaludnienia na obszarze jednostki (osoba/km ²)
--------------------	--------------------------	---	--------------------------------------	--	--	--

Sołectwo i obr. geod.	Wysokie	Wacławów, Wysokie	251,4709	1,91	330	131,23
-----------------------	---------	-------------------	----------	------	-----	--------

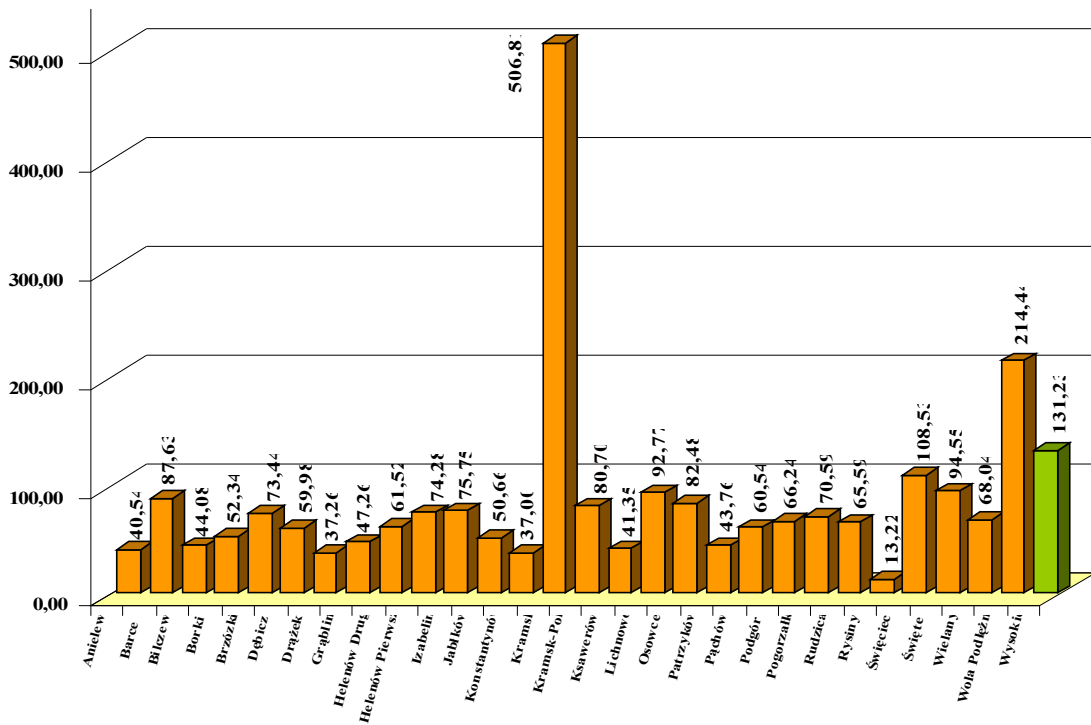
Powierzchnia jednostek podziału (sołectwa lub obrębów geodezyjnego) w ha.



Procentowy udział powierzchni jednostki podziału (sołectwa lub obrębu geodezyjnego) w całkowitej powierzchni Gminy Kramsk



Gęstość zaludnienia na obszarze jednostki podziału (sołectwa lub obrębu geodezyjnego) w przeliczeniu na mieszkańca /km² w 2009 roku.



2. Diagnoza aktualnej sytuacji miejscowości.

a. Jakie mamy zasoby przyrodnicze

Miejscowość Wysokie, podobnie jak obszar całej gminy Kramsk, została włączona w obszary chronione NATURA 2000. Szczególne znaczenie mają tu chronione i rzadko występujące gatunki ptactwa takiego jak: cyranka, gęgawa, krwawodziób, płaskonos, rybitwa białoczelna, rybitwa białoskrzydła, rybitwa czarna, rycyk, batalion, bąk, błotniak łąkowy, błotniak stawowy, dzięcioł średni, cyraneczka, czajka, czapla siwa, dudek, dziwonia, krakwa, kulik wielki, siweczka, zauszniak, błotniak zbożowy, derkacz, kszczyk, ortolan, ślepowron, zimorodek, remiz, przepiórka. Prawdopodobnie gnieździ się tu również bardzo rzadki różaniec.

b. Co wyróżnia wieś Wysokie?

Przede wszystkim kulturotwórcza rola szkoły podstawowej i gimnazjum oraz duży obiekt sportowy ogólnodostępny jakim jest hala sportowa, zmodernizowane drogi, nowe chodniki, oświetlenie.

Nasza miejscowość wyróżnia to, że jest na swój sposób długowieczna. Pierwsza wzmianka Pierwsza wzmianka odnotowana w źródłach historycznych dotyczących Wysokiego pochodzi z 1521 roku, a więc istniejemy jako wieś co najmniej ok.500 lat.

Nazwa wsi należy do grupy nazw topograficznych, a odzwierciedla jej usytuowanie na morenie polodowcowej, wznoszącej się nad równinną terasą zalewową Warty ok.20 m. U podnóża tej moreny, niejako u stóp wsi przepływa rzeka Warcica będąca dopływem Warty.

c. Jakie wieś Wysokie pełniła i jakie pełni funkcje

W ciągu swych dziejów wioska nasza pełniła różne funkcje:

- odnotowana w dokumentach kościelnych po raz pierwszy w 1521 roku jako należąca do parafii Kramsk musiała pełnić rolę znaczącą; wskazuje na to choćby to, że sąsiadujące z nią miejscowości pojawiają się w dokumentach ok.200 lat później,
- jeszcze przed rokiem 1864 powstała w miejscowości szkoła za sprawą dwóch przedstawicieli szlachty (Lalewicza i Sympłowskiego). Tym samym wieś stała się ośrodkiem edukacyjnym dla okolicznych miejscowości.
- do 1975 roku, a więc do czasu reformy administracyjnej państwa, była siedzibą Gromadzkiej Rady Narodowej, zatem stanowiła ośrodek administracji dla skupionych w gromadzie wiosek.
- w związku z wybudowaniem w 1922 roku linii kolejowej, za sprawą zlokalizowania we wsi stacji kolejowej, którą niezgodnie z usytuowaniem geograficznym nazwano Kramsk, wieś pełniła też dla bardzo wielu okolicznych miejscowości sposobność kontaktu z pobliskimi miastami (Kołem i Koninem) oraz resztę kraju.
- dziś Wysokie odgrywa znaczną rolę w procesie edukacji, bowiem zlokalizowane są tu dwie szkoły: Szkoła Podstawowa im. Papieża Jana Pawła II oraz Gimnazjum im. Papieża Jana Pawła II. Łącznie obwody obu szkół stanowią ok.1/3 obszaru gminy.
- Edukacyjna.
- Rekreacyjna.

d. Kim są mieszkańcy

Gro mieszkańców zatrudnionych jest w zakładach przemysłowych głównie w Koninie i w Kole (pracownicy fizyczni i umysłowi), a także emeryci, bezrobotni, dzieci i młodzież.

e. Co daje utrzymanie

W większości zakłady przemysłowe znajdujące się poza wsią (kopalnie, elektrownie) oraz Firmy prywatne, Szkoły, PZZ w Chmielniku, Rolnictwo, Renty i emerytury, Praca za granicą.

Mimo, że Wysokie jest wsią, praca na roli nie stanowi dla jej mieszkańców głównego źródła utrzymania. W ostatnich 40 latach występowały tu tylko cztery gospodarstwa rolne, dla których jedynym źródłem utrzymania było rolnictwo. Pozostałe rodziny należały do tzw. chłoporobotników, tzn. posiadały niewielką, odziedziczoną po przodkach ilość ziemi, która nie pozwalała na utrzymanie się i w związku z tym najczęściej mężczyźni, głowy rodzin, znajdowali pracę poza rolnictwem. Taki stan rzeczy spowodowany jest w pewnej mierze niską klasą bonitacyjną gleby. Dzisiejsza sytuacja niewiele odbiega od tej sprzed lat, z tym że do grona osób poszukujących i znajdujących zatrudnienie poza domem dołączyły również kobiety.

W samej wsi najwięcej miejsc pracy dają obie szkoły. Poza tym działa tu niewielki zakład transportu ciężarowego, skład opału, zakład mechaniki pojazdowej oraz sklep spożywczy.

f. Jak zorganizowani są mieszkańcy (infrastruktura społeczna i kapitał ludzki naszej miejscowości)

Jedyną działającą organizacją jest OSP w Wysokiem, rekrutująca swych członków z okolicznych miejscowości. Poza tym podstawową formą organizacyjną pozostaje zebranie wiejskie. Ponieważ miejscowość nasza jest wsią sołecką, ma sołtysa i Radę Sołecką, którzy odgrywają największą rolę w organizacji przedsięwzięć.

g. W jaki sposób rozwiązujemy nasze problemy

Organizujemy zebrania sołeckie, podczas których dyskutujemy nad wszystkimi pojawiającymi się problemami w naszej miejscowości i wspólnie wypracowujemy dla nich rozwiązania.

Pomocą służą:

- Gminny Ośrodek Pomocy Społecznej.
- Świetlica Terapeutyczna.
- Gminny Ośrodek rozwiązywania Problemów Alkoholowych.

Dotychczas najważniejsze problemy rozwiązywane były przy bardzo czynnym udziale mieszkańców. Tak było z budowanymi w latach dziewięćdziesiątych sieciami: wodociągową i telekomunikacyjną, kiedy to działały społeczne komitety budowy wodociągów i telefonizacji sołectwa. Organami łączącymi mieszkańców z administracją gmin były zebrania miejskie, radny z tego terenu oraz sołtys.

Wcześniej przy bardzo aktywnym udziale mieszkańców wybudowano remizę OSP (w latach siedemdziesiątych) oraz nowy budynek szkolny (w latach pięćdziesiątych).

Ostatnim z funkcjonujących społecznych komitetów był Społeczny Komitet Rozbudowy i Modernizacji Szkoły, działający do 1996r, a którego owocem pracy były budynki dydaktyczne, przejęte przez Urząd Gminy Kramsk, w stanie surowym. W chwili obecnej obiekty te służą Szkole Podstawowej i Gimnazjum.

Od kilku lat wieś organizuje na swym terenie pobyt dla uczestników Bydgoskiej pieszej Pielgrzymki do Częstochowy i czyni to również poprzez swe sprawne samoorganizowanie.

Można zatem uznać, że w tradycji wsi obecny jest wymiar aktywnego zaangażowania w rozwiązywanie problemów.

h. Jaki wygląd ma nasza wieś

Wieś ma wybudowane atrakcje (Środowiskowa Hala Sportowo-Rekreacyjna przy gimnazjum).

Występuje nowoczesna zabudowa domów, ale także znajdują się domy zdradzające ubóstwo mieszkańców.

Patrząc z lotu ptaka wieś zlokalizowana jest w zasadzie na planie czworokąta, którego boki tworzą: odcinek drogi powiatowej 3215P między wsiami Barce i Winnica, droga gminna przez Wysokie od drogi powiatowej 3215P do miejscowości Waćławów, droga gminna od Waćławowa do linii kolejowej Poznań-Warszawa, droga gminna wzdłuż linii kolejowej wiodąca od drogi powiatowej 3215P miejscowości Chmielnik. Zabudowania zlokalizowane są po obu stronach w/w dróg.

i. Jak wyglądają mieszkania i obejścia

W większości występują domy murowane. Obejścia w większości zadbane, estetyczne, schludne, część bardzo ubogich, generalnie kontrastowo.

j. Jakie obyczaje i tradycje są u nas pielęgnowane

W rodzinach najżywsze pozostają tradycje związane ze świętami Bożego Narodzenia i Wielkiej Nocy. Do dziś żywy jest np. zwyczaj święcenia pokarmów, co dotychczas dokonywało się w szkole. Żywa jest tradycja nabożeństw majowych odbywających się przy kapliczce pw. Matki Bożej. Powoli torują sobie drogę nowe zwyczaje, związane głównie z działalnością szkół. Od kilkunastu lat z obu szkół w rocznicę wyboru Karola Wojtyły na papieża, wyrusza piesza pielgrzymka do Lichenia, w której zaczynają brać udział także mieszkańcy. Inną uroczystością wpisującą się w życie wsi jest odbywająca się w szkole „Wigilia dla seniorów”, na którą są zapraszani najstarsi mieszkańcy, a uczniowie pod kierunkiem nauczycieli przygotowują dla nich program artystyczny i wigilijnie zastawiony stół. Spotkanie jest efektem współpracy sołtysa, Rady Sołeckiej, Urzędu Gminy i obu szkół. Szkoła jest organizatorem festynu rodzinnego dla mieszkańców, odbywającego się na przełomie maja i czerwca. Poza tym kontynuowane są takie zwyczaje jak: topienie Marzanny oraz inne święta związane ze Strażą Pożarną, święta kościelne, itp.

k. Jaki jest stan otoczenia i środowiska

Rzeka Warcica jest zanieczyszczona, obecnie nie ma środków finansowych, które pozwoliłyby na jej oczyszczenie.

Ład i estetykę ostatnich lat poprawiły chodniki, zatoczka chodnikowa, nowe nawierzchnie dróg (Podgór), nowe oświetlenie, modernizacja drogi powiatowej do Kramska i Barc.

Ogólnie stan otoczenia jest dobry, sprzyja odpoczynkowi i rekreacji.

I. Jakie jest rolnictwo

Nie funkcjonuje już tylko jedno gospodarstwo, dla którego źródłem utrzymania jest produkcja rolnicza (hodowla drobiu). Grunty mieszczące się w obrębie wsi albo należą do mieszkańców innych miejscowości, albo są uprawiane siłą inercji wynikającej z przeszłości.

ł. Jakie są powiązania komunikacyjne

W miejscowości funkcjonują połączenia autobusowe PKS, jednakże niewystarczające połączenia są z Koniem i Kołem, czyli najbliższych położonych od Wysokiego aglomeracji miejskich.

Stacja PKP Wysokie umożliwią połączenia kolejowe z Koninem oraz Kołem i Kłodawą

Poza tym wieś poprzez istniejącą infrastrukturę i jej lokalizację ma dobre połączenia z innymi okolicznymi kilkunastoma miejscowościami.

m. Co proponujemy dzieciom i młodzieży.

Główne propozycje dają szkoły, są to:

- konkursy,
- uroczystości i święta szkolne,
- zajęcia w ferie.

Środowiskowa Hala Sportowo-Rekreacyjna (rozgrywki szkolne, środowiskowe, treningi).

Zajęcia dodatkowe dla młodzieży organizowane są w świetlicy i po lekcjach.

3. Wizja stanu docelowego – jaka ma być nasza wieś za kilka lat

a. Co ma wyróżniać naszą wieś

Aktywność mieszkańców w organizowaniu imprez kulturalnych, kultywowaniu tradycji, zdrowy styl życia i szeroko pojęta integracja społeczeństwa.

b. Jakie ma pełnić funkcje

Przede wszystkim: edukacyjne, rekreacyjne, kulturalne, mieszkaniowe, wspierać wśród mieszkańców zdrowy styl życia.

c. Kim mają być mieszkańcy

Nasi mieszkańcy mają być ludźmi prowadzącymi zdrowy styl życia, preferującymi aktywny wypoczynek, przywiązującymi dużą uwagę do znaczenia edukacji i zdobywania wykształcenia dla polepszenia własnych warunków życiowych oraz rozwoju osobistego. Mieszkańcy powinni żyć w dobrze zorganizowanej wspólnocie wiejskiej, otwartej na kontakty z mieszkańcami innych miejscowości.

d. Co ma dać utrzymanie

Utrzymanie ma nam dać praca w prywatnych firmach, przedsiębiorstwach i urzędach poza naszą wsią. Rozwój wsi powinien pozwolić na rozwój małych rodzinnych firm. Aktywizacja gospodarcza oraz zewnętrzne czynniki umożliwią utrzymanie stałego zatrudnienia mieszkańców w dotychczasowych miejscach pracy.

W jaki sposób ma być zorganizowana wieś i mieszkańcy

Wzajemna pomoc i integracja, organizowane wsparcie, otwarcie na problemy lokalne i zebrania mają pomagać w naszym wspólnym dążeniu do podniesienia standardu życia w naszej miejscowości.

e. W jaki sposób mają być rozwiązywane problemy

Zebrania mieszkańców, dyskusje, aktywna działalność Sołtysa i rady Sołeckiej.

f. Jak ma wyglądać nasza wieś.

W planie zagospodarowania przestrzennego działki budowlane na linii Wysokie- Kramsk. Czysta zadbane, schludna , ekologiczna (segregacja odpadów).

g. Jakie obyczaje i tradycje mają być u nas pielęgnowane i rozwijane

Zwyczaj kołędowania jako jedna z najstarszych tradycji religijnych, tradycje wnoszone przez szkołę: Wieczór wigilijny dla seniorów, festyny rodzinne, pielgrzymki do Lichenia, ogniska środowiskowe.

h. Jak mają wyglądać mieszkania i obejścia

Czysto i schludnie, estetycznie. W zimie odśnieżone, latem obsiane zielenią.

i. Jaki ma być stan otoczenia i środowiska

Uregulowanie i oczyszczenie Warcicy jako jedyne naturalnego ciek wodnego w naszej wsi, zbudowanie parkingu przy szkole.

j. Jak ma być rolnictwo

Ze względu na istniejącą infrastrukturę komunikacyjną pozwalającą na dojazd do Konina, Koła oraz stację PKP, funkcjonowanie szkoły podstawowej i gimnazjalnej, środowiskową halę sportowo-rekreacyjną wieś doskonale nadaje się na miejsce życia większej liczby ludzi. Grunty, z powodu niskiej klasy bonitacyjnej oraz bliskość rzek (Warcicy, Warty) i lasów, powinny być przeznaczone pod zabudowę osiedlową. Niemal kwadratowy kształt zabudowy wsi doskonale się do tego nadaje. Dla rolnictwa, poza działkami przydomowymi właściwe nie ma perspektyw. Możliwe jest funkcjonowanie gospodarstw agroturystycznych.

k. Jak ma być rolnictwo

Utworzenie połączeń komunikacyjnych linią MZK, dzięki czemu uzyskamy dodatkowe połączenia z Koninem, zachowane linie PKS, PKP, ale ze zwiększoną liczbą połączeń.

Lepszy stan dróg.

l. Co proponujemy dzieciom i młodzieży.

- Zajęcia w Świetlicy Wiejskiej (np. zajęcia plastyczne).
- Plac Zabaw dla dzieci z Wysokiego.
- Kluby w Środowiskowej Hali Sportowo-Rekreacyjnej w Wysokiem (np. szermierki, karate, akrobatyki artystycznej, piłki nożnej, siatkówki).
- Wykorzystanie parkingu jako miejsca festynów.

**4. Analiza SWOT -
Podsumowanie sytuacji rozwojowej miejscowości**

SILNE STRONY	SŁABE STRONY
<ul style="list-style-type: none"> ➤ Występowanie linii światłowodowej z rezerwą rozbudowy ➤ Tereny pod budownictwo mieszkaniowe ➤ Nowobudowana hala sportowa ➤ Istniejące zaplecze edukacyjne: Szkoła Podstawowa i Gimnazjum Publiczne oraz uruchomienie przedszkola ➤ Dogodne połączenia komunikacyjne z okolicznymi miejscowościami ➤ Stacja PKP ➤ Zaangażowanie społeczeństwa w rozwiązywanie problemów ➤ Współpraca Rady Sołeckiej, Szkół, Gminnego Ośrodka Kultury oraz Urzędu Gminy ➤ Dobry stan środowiska naturalnego 	<ul style="list-style-type: none"> ➤ Brak parkingu przy hali sportowej oraz przy szkołach ➤ Brak sieci gazowej ➤ Brak chodnika wzdłuż wsi ➤ Słabe wyposażenie szkół w sprzęt sportowy i komputerowy ➤ Niewystarczająca baza lokalowa do potrzeb kulturalnych, zły stan remizy OSP ➤ Zły stan sieci wodociągowej ➤ Brak wystarczającej ilości miejsc pracy we wsi i jej najbliższej okolicy ➤ Brak środków finansowych na poprawę infrastruktury ➤ Brak działalności stowarzyszeń i organizacji na rzecz mieszkańców, zwłaszcza dzieci i młodzieży
SZANSE	ZAGROŻENIA
<ul style="list-style-type: none"> ➤ Pozyskanie dofinansowania zewnętrznego na budowę parkingu przy szkołach i przy hali sportowej - poprawa bezpieczeństwa dzieci i młodzieży oraz podniesienie standardu pracy i życia w miejscowości Wysokie ➤ Przebudowa sieci wodociągowej (druga pompa zasilająca) ➤ Wzrost aktywizacji gospodarczej, szczególnie 	<ul style="list-style-type: none"> ➤ Brak środków finansowych pozwalających na budowę parkingu przy szkołach i hali sportowej (pogarszające się bezpieczeństwo osób korzystających z obiektów sportowo - rekreacyjnych) ➤ Brak stabilnego zabezpieczenia oświaty w środki finansowe ➤ Opuszczanie wsi przez młodych ludzi oraz osoby w wieku produkcyjnym ➤ Pogorszenie atrakcyjności

<ul style="list-style-type: none"> ➤ prywatnych firm usługowych ➤ Wzrost zainteresowania mieszkańców aktywnymi formami wypoczynku ➤ Integracja w obrębie rodzin i poszczególnych grup wiekowych mieszkańców ➤ Zwiększenie atrakcyjności wsi w oczach jej potencjalnych mieszkańców ➤ Zapobieganie wyludnieniu miejscowości ➤ Wzrost zainteresowania społeczeństwa udziałem w imprezach i szukaniem środków finansowych na poszerzenie aktywizacji kulturalnej i integrację mieszkańców ➤ Powstanie sekcji sportowych wśród dzieci i młodzieży ➤ Możliwość organizowania imprez masowych i wydarzeń sportowych 	<p>wsi (brak inwestycji związanych z poprawą standardu życia i pracy na wsi)</p>
---	--

5. Szczegółowa analiza SWOT w podziale na dziedziny .

a. położenie, struktura przestrzenna

Silne strony	Słabe strony
<ul style="list-style-type: none"> ➤ Korzystne położenie geograficzne i klimatyczne - bliskość rzeki ➤ Bezpośrednia bliskość aglomeracji Kramsk 	<ul style="list-style-type: none"> ➤ Mało miejsc i terenów publicznych służących mieszkańcom
Szanse	Zagrożenia
<ul style="list-style-type: none"> ➤ Poprawa stanu nawierzchni i odwodnienia ulic w centrum wsi (budowa parkingów i chodników) ➤ Wykorzystanie terenów leśnych do podniesienia atrakcyjności turystycznej i rekreacyjnej 	<ul style="list-style-type: none"> ➤ Intensywne zagospodarowanie terenu przez nowych mieszkańców wsi może zagrozić terenom leśnym

b. Gospodarka i usługi

Silne Strony	Słabe strony
<ul style="list-style-type: none"> ➤ Wysoki udział sektora 	<ul style="list-style-type: none"> ➤ Pogarszający się stan

<p>prywatnego w ogólnej licznie jednostek gospodarczych</p> <ul style="list-style-type: none"> ➤ Dobra dostępność do usług na obszarze wsi i gminy 	<p>finansowy mieszkańców wsi</p> <ul style="list-style-type: none"> ➤ Brak infrastruktury rekreacyjnej
Szanse	Zagrożenia
<ul style="list-style-type: none"> ➤ Zatrudnianie do prac ogrodniczych, porządkowych miejscowej ludności ➤ Wzrost dochodów gospodarstw z agroturystyki ➤ Wykorzystywanie zewnętrznych źródeł finansowania do tworzenia nowych usług i wzrostu zatrudnienia 	<ul style="list-style-type: none"> ➤ Zmniejszające się środki finansowe gminy na inwestycje

c. Infrastruktura techniczna

Silne strony	Słabe strony
<ul style="list-style-type: none"> ➤ Występowanie rezerwy wody dobrej jakości ➤ Występowanie rezerwy energetycznej dla potrzeb rozwoju gospodarczego ➤ Występowanie na terenie wsi urzędów telekomunikacyjnych (linia światłowodowa) z rezerwą linii do rozbudowy ➤ Uporządkowana gospodarka w zakresie zbiórki odpadów 	<ul style="list-style-type: none"> ➤ Brak sieci gazowej oraz wodociągów w rozproszonej zabudowie wsi ➤ Niewystarczająca ilość utwardzonych dróg ➤ Oczyszczalnia ścieków tylko przy szkole
Szanse	Zagrożenia
<ul style="list-style-type: none"> ➤ Budowa kanalizacji sanitarnej i deszczowej w centrum wsi w oparciu o istniejącą oczyszczalnię 	<ul style="list-style-type: none"> ➤ Pogarszający się stan dróg ➤ Brak wystarczających środków finansowych Gminy na realizację zadań z zakresu rozwoju infrastruktury

d. Infrastruktura społeczna

Silne strony	Słabe strony
<ul style="list-style-type: none"> ➤ Występowanie placówek edukacyjnych pełniących funkcje ponadlokalne (gimnazjum) ➤ Zaangażowanie społeczeństwa w rozwiązywanie problemów lokalnych 	<ul style="list-style-type: none"> ➤ Brak kadry technicznej do prowadzenia zajęć pozalekcyjnych dla dzieci i młodzieży ➤ Słabe wyposażenie szkoły w sprzęt komputerowy i inne pomoce naukowe ➤ Brak lekarzy specjalistów oraz

<ul style="list-style-type: none"> ➤ Aktywność mieszkańców w organizacji imprez kulturalnych i sportowych 	internistów oraz utrudniony dostęp do fachowej opieki medycznej ze względu na odległość od aglomeracji miejskiej
Szanse	Zagrożenia
<ul style="list-style-type: none"> ➤ Wzrost zainteresowania społeczeństwa organizowaniem imprez integracyjnych oraz wydarzeń sportowych dla dzieci i młodzieży ➤ Działania kadry dydaktycznej w Gimnazjum i Szkole Podstawowej zmierzające organizowania aktywnych form spędzania czasu wolnego dzieci i młodzieży 	<ul style="list-style-type: none"> ➤ Brak stabilnego zabezpieczenie oświaty w środki finansowe ➤ Wzrastająca liczba osób pozostających bez pracy

e. Środowisko naturalne i rolnictwo

Silne strony	Słabe strony
<ul style="list-style-type: none"> ➤ Generalnie dobry stan środowiska naturalnego i występowanie rzadkich gatunków zwierząt i ptaków 	<ul style="list-style-type: none"> ➤ Słabe wykorzystanie naturalnych zasobów środowiskowych pod małą rekreację ➤ Brak alternatywnych miejsc pracy dla osób odchodzących z rolnictwa ➤ Wysokie nakłady własne na unowocześnienie i rozwój gospodarstw rolnych
Szanse	Zagrożenia
<ul style="list-style-type: none"> ➤ Pozyskiwanie zewnętrznych źródeł finansowania na rzecz rozwoju małej rekreacji oraz na inwestycje w gospodarstwach rolnych ➤ Rozwój rolnictwa ekologicznego z pozyskaniem dotacji 	<ul style="list-style-type: none"> ➤ Spadająca dochodowość z pracy rolnictwie ➤ Wysoka konkurencyjność produktów rolniczych ➤ Brak inwestycji związanych z zagospodarowaniem rekreacyjnym terenów zielonych

6. Opis planowanych zadań inwestycyjnych i przedsięwzięć aktywizujących społeczność lokalną w okresie co najmniej 7 lat od dnia przyjęcia Planu Odnowy Miejscowości, w kolejności wynikającej z przyjętych priorytetów rozwoju miejscowości z podaniem szacunkowych kosztów ich realizacji.

Zadanie 1.

Nazwa zadania: Uporządkowanie ogólnodostępnej przestrzeni publicznej w miejscowości Wysokie - budowa parkingu ogólnodostępnego

Cel: poprawa estetyki przestrzeni publicznej, podniesienie standardu pracy

i życia w miejscowości Wysokie, zapewnienie bezpiecznych warunków korzystania z drogi w sąsiedztwie szkół i hali, stworzenie dogodniejszych warunków do korzystania z dowozu i odwozu przez uczniów.

Przeznaczenie: parking ogólnodostępny

Harmonogram realizacji: 2010r. - 2012r.

Kwota końcowa: 700 000 zł brutto

Źródła finansowania:

- PROW 2007-2013 Działanie „Odnowa i rozwój wsi” dotacja - szacunkowo 500 000 zł

- Środki pochodzące z budżetu Gminy - szacunkowo 200 000 zł

Zadanie 2.

Nazwa zadania: Budowa placu zabaw w miejscowości Wysokie

Cel: rozwój działalności kulturalnej i rekreacyjnej, zagospodarowanie przestrzeni publicznej ogólnodostępnej

Przeznaczenie: obiekt ogólnodostępny spełniający funkcje kulturalne i rekreacyjne

Harmonogram realizacji: 2011r. - 2012r.

Kwota końcowa: 105 000 zł brutto

Źródła finansowania:

- PROW 2007-2013 Działanie „Odnowa i rozwój wsi” oś IV LEADER - dotacja 80 000 zł

- Środki własne gminy 25 000 zł

Zadanie 3.

Nazwa zadania: Modernizacja jednostki OSP z przeznaczeniem na kulturalny obiekt ogólnodostępny

Cel: Zachowanie dziedzictwa kulturowego, rozwój tożsamości kulturowej mieszkańców Wysokiego

Przeznaczenie: obiekt kulturowy ogólnodostępny

Harmonogram realizacji: 2014r.- 2016r.

Kwota końcowa: 700 000 zł

Źródła finansowania:

- PROW 2007-2013 działanie „Odnowa i rozwój wsi” - szacunkowa dotacja 525 000 zł

- środki własne gminy - około 175 000 zł

Zadanie 4.

Nazwa zadania: budowa chodnika

Cel: podniesienie standardu pracy i życia mieszkańców

Przeznaczenie: teren publiczny

Harmonogram realizacji: 2013r. -2015r.

Kwota końcowa: 300 000 zł

Źródła finansowania:

- Środki własne Gminy: 350 000 zł
- Fundusz Sołecki: 50 000 zł

Zadanie 5.

Nazwa zadania: Budowa i zagospodarowanie stołówki przy SP w Wysokiem

Cel: Rozwój bazy edukacyjnej

Przeznaczenie: stołówka szkolna dla uczniów

Harmonogram realizacji: 2012r. - 2014r.

Kwota końcowa: 400.000 zł

Źródła finansowania:

- dotacje z Wielkopolskiego Regionalnego Programu Operacyjnego - szacunkowa dotacja 240 000 zł
- środki własne gminy 160 000 zł

Zadanie 6.

Nazwa zadania: Budowa boiska wielofunkcyjnego przy SP w Wysokiem

Cel: Rozwój ogólnodostępnej infrastruktury sportowej rekreacyjnej

Przeznaczenie: infrastruktura rekreacyjna ogólnodostępna

Harmonogram realizacji: 2013r. - 2015r.

Kwota końcowa: 1.000.000 zł

Źródła finansowania:

- Dotacja z Ministerstwa Sportu i Turystyki lub z Wielkopolskiego Regionalnego Programu Operacyjnego - szacunkowo około 600 000 zł
- środki własne gminy - szacunkowo 400 000 zł

Zadanie 7.

Nazwa zadania: Budowa oczyszczalni ścieków dla miejscowości Wysokie

Cel: podniesienie standardu pracy i życia mieszkańców

Harmonogram realizacji: 2016r. - 2017r.

Kwota końcowa: 1.000.000 zł

Źródła finansowania:

- dofinansowanie z Funduszy UE szacunkowa kwota 700 000 zł
- środki własne gminy - około 300 000 zł

7. Fotografie



Na zdjęciu: logo naszego Gimnazjum.

Gimnazjum w Wysokiem powstało na mocy *Aktu założycielskiego szkoły publicznej* z dnia 26 kwietnia 1999r., który został wydany na podstawie *Uchwały Nr X/49/99 Rady Gminy Kramsk w sprawie ustalenia planu sieci gimnazjów publicznych oraz granic ich obwodów.*



Na zdjęciu: *Wójt Gminy, Pan Jozef Karmowski, wręcza dyrektorowi Uchwałę Rady Gminy o nadaniu jej imienia Papieża Jana Pawła II.*

Następny ważny krok w historii szkoły to nadanie jej imienia Papieża Jana Pawła II, co nastąpiło 20 czerwca 2002r. Nadania imienia dokonał Wójt Gminy Kramsk Pan Józef Karmowski. Mszę św. celebrował ś.p. Ksiądz Biskup Roman Andrzejewski, a gościem specjalnym był ks. Adam Boniecki, redaktor naczelny Tygodnika Powszechnego.



Na zdjęciu: *Ksiądz Biskup Stanisław Gębicki całuje sztandar przekazywany szkole przez fundatorów*

Dwa lata później 16 października 2002r. miało miejsce kolejne wydarzenie budujące tradycję szkoły, czyli wręczenie szkole sztandaru. W tym dniu rozpoczął się też XV Ogólnopolski Zjazd Rodziny Szkół im. Jana Pawła II, którego gospodarzem, wspólnie ze Szkołą Podstawową im. Papieża Jana Pawła II w Wysokiem, było nasze Gimnazjum.

Najważniejszymi corocznymi wydarzeniami tworzącymi tożsamość szkoły są:

- udział w corocznym spotkaniu Rodziny Szkół im. Jana Pawła II w Częstochowie,
- piesze pielgrzymki wspólnoty szkolnej w dniu Święta Szkoły, którym jest dzień wyboru Karola Wojtyły na Papieża,
- udział w przedsięwzięciach Rodziny Szkół im. Papieża Jana Pawła II.



Na zdjęciu: *Wspólnota szkolna podczas corocznej pielgrzymki do Lichenia*
Biorąc pod uwagę warunki środowiskowe, w jakich funkcjonuje szkoła, szkoła osiąga wysokie efekty w pracy dydaktycznej.



Na zdjęciu: uczestnicy projektu „Wybór zawodu w zjednoczonej Europie” ze szkół partnerskich (Regelschule „Wilhelm Hey” w Ichtershausen w Niemczech, College du Parc w Neuille pont Pierre we Francji oraz Gimnazjum im. Papieża Jana Pawła II w Wysokiem) przed budynkiem naszej szkoły.